



December 6, 2009

Service Alert!!

During the Santa Barbara International Marathon on the morning of Sunday, December 6, 2009, **Routes 6, 7, 11, 23, & 25** will experience delays. Please allow extra time to reach your destinations.


Bus Stop Closures & Detours:

Line 6 - Bus stops on Santa Felicia will be closed until 8:30 am. The nearest open bus stop will be on Hollister at Plaza Avenue.

Line 25 - The bus leaving UCSB at 7:50 am will be on detour. It will not stop at Storke Family Housing, or at any of the stops on Hollister beyond Storke Road.

**For more information about
BUS SCHEDULES,**
call MTD Customer Service at 805.963.3366

**For more information about
ROAD CLOSURES & DETOURS,**
visit <http://www.sbimathon.com>



6 de diciembre de 2009

¡Alerta de servicio!

Durante el Maratón Internacional de Santa Bárbara, la mañana del 6 de diciembre de 2009, **las rutas 6, 7, 11, 23 y 25** sufrirán demoras. Por favor, tómese más tiempo para llegar a su destino.


Desvíos y cierres de paradas:

Línea 6 - Las paradas de Santa Felicia se cerrarán hasta las 8:30 am. La parada más cercana será la de Hollister en Plaza Avenue.

Línea 25 - El autobús que sale de UCSB a las 7:50 am se desviará y no hará paradas en Storke Family Housing ni en Hollister, más allá de Storke Road.

**Para más información sobre los
HORARIOS DE AUTOBUSES,**
llame al Servicio al cliente de la MTD,
al 805.963.3366

**Para más información sobre
CIERRES DE CALLES Y DESVÍOS,**
visite <http://www.sbimathon.com>



5

Service Alert!



Sunday, December 6, 2009

A portion of the Santa Barbara International Marathon course runs along Modoc Road, Las Positas Road, and Cliff Drive. For the safety of the runners, these roads will be closed to south- and east-bound traffic, including buses, during the race. Until the roads open (by 1:00pm), service on Line 5 will be affected. Please see the modified schedules below, effective ONLY on Sunday, December 6, 2009.

From Downtown Santa Barbara to La Cumbre

TRANSIT CENTER (A) ▶	SBCB East Campus (B) ▶	Cliff & Meigs (C) ▶	Arroyo Burro Beach Park (D) ▶	Hillside House (E) ▶	Calle de los Amigos & Senda Verde (F) ▶	State & La Cumbre (G)
SUNDAY						
8:45	8:54	9:00 r
9:25	9:34	9:40 r
10:00	10:07	10:11	10:20	10:25	10:35
11:00	11:07	11:11	11:20	11:25	11:35
12:00	12:07	12:11	12:16	12:20	12:25	12:35
1:00	1:07	1:11	1:16	1:20	1:25	1:35
Afternoon schedule is back to normal.						

From Downtown Santa Barbara to La Cumbre

State & La Cumbre (G) ▶	Calle de los Amigos & Senda Verde (F) ▶	Hillside House (E) ▶	Arroyo Burro Beach Park (D) ▶	Cliff & Meigs (C) ▶	SBCB East Campus (B) ▶	TRANSIT CENTER (A)
SUNDAY						
....	9:09	9:15	9:25
....	9:49	9:55	10:05
10:35 f	10:57	11:02	11:15
11:35 f	11:57	12:02	12:15
12:35	12:40	12:49	12:53	12:57	1:02	1:15
1:35	1:40	1:49	1:53	1:57	2:02	2:15
Afternoon schedule is back to normal.						

r = Returns to Transit Center as Line 5.
f = Detour on freeway to Carrillo, up hill to Cliff & Meigs, and back on normal route.



For more information about bus schedules,
call MTD Customer Service at 805.963.3366

For more information about road closures and detours,
visit http://www.sbim Marathon.com/Neighborhood_Road_Closure_Detours.htm

5**Service Alert!****MTD**
Santa Barbara**el domingo 6 de diciembre de 2009**

Parte del recorrido del Maratón Internacional de Santa Bárbara pasa por Modoc Road, Las Positas Road y Cliff Drive. Por seguridad de los corredores, estas calles permanecerán cerradas al tráfico en dirección sur y este durante la carrera. El servicio de la línea 5 se verá afectado hasta que vuelvan a abrir las calles (sobre la 1:00pm). Por favor, fíjese en los cambios de horario que se presentan a continuación, que tendrán lugar SOLAMENTE el domingo 6 de diciembre de 2009.

From Downtown Santa Barbara to La Cumbre

TRANSIT CENTER (A) ▶	SBCB East Campus (B) ▶	Cliff & Meigs (C) ▶	Arroyo Burro Beach Park (D) ▶	Hillside House (E) ▶	Calle de los Amigos & Senda Verde (F) ▶	State & La Cumbre (G)
SUNDAY						
8:45	8:54	9:00 r
9:25	9:34	9:40 r
10:00	10:07	10:11	10:20	10:25	10:35
11:00	11:07	11:11	11:20	11:25	11:35
12:00	12:07	12:11	12:16	12:20	12:25	12:35
1:00	1:07	1:11	1:16	1:20	1:25	1:35

El horario de la tarde será el normal.


From Downtown Santa Barbara to La Cumbre

State & La Cumbre (G) ▶	Calle de los Amigos & Senda Verde (F) ▶	Hillside House (E) ▶	Arroyo Burro Beach Park (D) ▶	Cliff & Meigs (C) ▶	SBCB East Campus (B) ▶	TRANSIT CENTER (A)
SUNDAY						
....	9:09	9:15	9:25
....	9:49	9:55	10:05
10:35 f	10:57	11:02	11:15
11:35 f	11:57	12:02	12:15
12:35	12:40	12:49	12:53	12:57	1:02	1:15
1:35	1:40	1:49	1:53	1:57	2:02	2:15

El horario de la tarde será el normal.

r = Vuelve al Centro de Tránsito como la línea 5.

f = Desvío a la autopista hacia Carrillo, sube a Cliff & Meigs para volver a la ruta normal.



Para más información sobre los HORARIOS DE AUTOBUSES,
llame al Servicio al cliente de la MTD, al 805.963.3366

Para más información sobre CIERRES DE CALLES Y DESVÍOS,
visite <http://www.sbimathon.com>